

«СОГЛАСОВАНО»
ОГИБДД ОМВД России по
Угличскому району


29.05

А.П. Березин
2018 г.

«УТВЕРЖДАЮ»
Начальник управления
образования администрации УМР


О.А. Дружкова

2018 г.

ПАСПОРТ

дорожной безопасности образовательного учреждения
(типовой)

**Муниципальное общеобразовательное учреждение
средняя общеобразовательная школа № 8**
(наименование образовательного учреждения)

2018 год

Общие сведения

Наименование ОУ: Муниципальное общеобразовательное учреждение средняя общеобразовательная школа № 8

Тип ОУ: общеобразовательное учреждение

Юридический адрес ОУ: 152610, Ярославская область, г. Углич, м-н
Мирный, д. 31

Фактический адрес ОУ: 152610, Ярославская область, г. Углич, м-н
Мирный, д. 31

Руководители ОУ:

Директор Синильникова Юлия Андреевна, тел. 8(48532)5-41-76
(фамилия, имя, отчество) (телефон)

Заместитель директора по учебной работе Курзина Тамара Николаевна, тел. 5-63-67
(фамилия, имя, отчество) (телефон)

Заместитель директора по воспитательной работе Желтова Наталья Геннадьевна 5-63-67

Ответственные сотрудники муниципального органа управления образованием

механик УО УМР
(должность)

Чернов В.А.
(фамилия, имя, отчество)

8(48532)2-07-67

(телефон)

Ответственные от отдела ГИБДД МР

ОГИБДД ОМВД России по Угличскому району

(должность)

(фамилия, имя, отчество)

(телефон)

Ответственные педагоги за мероприятия по профилактике детского травматизма

Учитель математики
(должность)

Журавлева М.В.
(фамилия, имя, отчество)

(телефон)

Количество обучающихся - 397 человека

Наличие уголка по БДД имеется, 2-ой этаж рекреация
(если имеется, указать место расположения)

Наличие класса по БДД отсутствует
(если имеется, указать место расположения)

Наличие автогородка (площадки) по БДД отсутствует

Наличие автобуса в ОУ (школьного) или любого другого,
предназначенного для перевозки обучающихся (воспитанников):

Имеется автобус ПАЗ 32053- 70

(при наличии автобуса)

Владелец автобуса: МОУ СОШ № 8 (оперативное управление)
(ОУ, муниципальное образование и др.)

Время занятий в ОУ: 8:30 – 15:00

внеклассные занятия: 15:00 – 20:00

Телефоны оперативных служб:

МЧС – 01, 112, 2-10-21

Полиция – 02, 2-22-22

Отделение ГИБДД – 2-25-22, 2-39-00

Угличское отделение ФСБ – 2-28-22

Отделение ГО ЧС – 2-04-64

ЕДДС – 9-24-45

Содержание

I. План - схемы образовательного учреждения:

- 1) район расположения ОУ, пути движения транспортных средств и обучающихся;
- 2) организация дорожного движения в непосредственной близости от ОУ с размещением соответствующих технических средств, маршруты движения обучающихся (воспитанников) и расположение парковочных мест.

Схема организации дорожного движения представлена городскими и поселковыми дорогами, находящимися в незначительной близости от образовательного учреждения.

На схеме обозначено:

-здание МОУ СОШ № 8 с прилегающей территорией, принадлежащей непосредственно школе. Ограждение территории школы выполнено из рам с сеткой-рабицей.

Так как спортивный зал находится в здании школы, спортивная и игровая площадки расположены на территории школы, то маршруты организованных групп обучающихся не требуются.

- 3) пути движения транспортных средств к местам разгрузки/погрузки и рекомендуемых безопасных путей передвижения обучающихся (воспитанников) по территории образовательного учреждения.

Путей движения транспортных средств к местам погрузки/разгрузки на территории школы нет.

II. Информация об обеспечении безопасности перевозок обучающихся (воспитанников) специальным транспортным средством (автобусом):

- 1) общие сведения;
- 2) маршрут движения автобуса до ОУ;
- 3) безопасное расположение остановки автобуса ОУ.

III. Приложения.

План-схема района расположения школы, пути движения транспортных средств и обучающихся.

→ - движение учащихся ОУ

← - - - - - → - движение транспортных средств рядом с ОУ



II. Информация об обеспечении безопасности перевозок детей специальным транспортным средством (автобусом)

Общие сведения

Марка ПАЗ

Модель 32053- 70 523400

Государственный регистрационный знак С 643 УМ 76

Соответствие конструкции требованиям, предъявляемым к школьным автобуса соответствует

1. Сведения о водителе автобуса

Фамилия, имя, отчество	Принят на работу	Стаж в категории D	Дата предстоящего мед. осмотра	Период проведения стажировки	Повышение квалификации	Допущенные нарушения ПДД
Лёвкин Александр Викторович	06.08.2014г.	37 год	Март 2018	нет	24.11.2015	нет

2. Организационно-техническое обеспечение

1) Лицо, ответственное, за обеспечение безопасности дорожного движения: Чернов Виктор Александрович - механик, назначен приказом по школе и введен в штатное расписание с 10.01.2018 г., прошел аттестацию (переаттестацию) 19.06.2013г. удостоверение № 015212

2) Организация проведения предрейсового медицинского осмотра водителя:

осуществляет фельдшер Попова Вера Алексеевна

(Ф.И.О. специалиста)

на основании лицензии

№ ЛО-01-001312 от 01.09.2014 года.

3) Организация проведения предрейсового технического осмотра транспортного средства:

осуществляет механик Чернов Виктор Александрович

(Ф.И.О. специалиста)

на основании удостоверения № 16599 от 18.05.2013г

4) Дата очередного технического осмотра 16.04.2018 г.

5) Место стоянки автобуса в нерабочее время меры, исключающие несанкционированное использование в нерабочее время автобус находится на стоянке – на территории гаража «ООО Заречье», с. Чурьяково Слободского поселения

3. Сведения о владельце

Юридический адрес владельца: 152610, Ярославская область, г. Углич, м-н Мирный, д. 31

Фактический адрес владельца: 152610, Ярославская область, г. Углич, м-н Мирный, д. 31

Телефон ответственного лица 8 (48532) 5-41-76

4. Сведения об организациях, осуществляющих перевозку детей специальным транспортным средством (автобусом)

Рекомендуемый список контактов организаций, осуществляющих перевозку детей специальным транспортным средством (автобусом).

5. Сведения о ведении журнала инструктажа ведётся.

Маршруты движения автобуса МОУ СОШ № 8

Таблица 1.

Маршрут: МОУ СОШ № 8 – с. Чурьяково – д. Грибаново

1.	Номер маршрута	1
2.	Парк	гараж д. Иванисово
3.	Допуск на регулярность, мин	5мин
4.	Допуск на факт, мин	30мин
5.	Протяженность, км	5 км

Таблица 2. Контрольные точки

№ п/п	Название	Расстояние до следующей, км	Время с момента отправления
1.	МОУ СОШ № 8	0	0:00
2.	Чурьяково	1	0:05
3.	Грибаново	4	0:10

Таблица 3. Расписание выездов.

Условие	Время отправления	Обратный рейс
Будни (понедельник – пятница)	7:45	15:00

Схема маршрута № 1 с контрольными точками

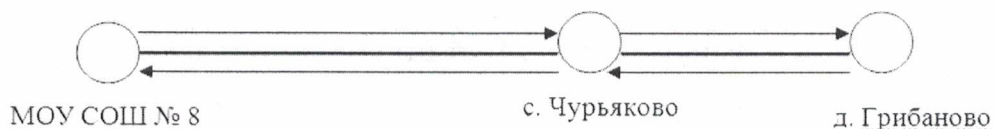


Таблица 1.

Маршрут: МОУ СОШ № 8 – Чурьяково – Монастырская – Печкино –
Иванисово - Высоково – Слобода - ДСУ

1.	Номер маршрута	2
2.	Парк	гараж д. Иванисово
3.	Допуск на регулярность, мин	5мин
4.	Допуск на факт, мин	30мин
5.	Протяженность, км	17,2 км

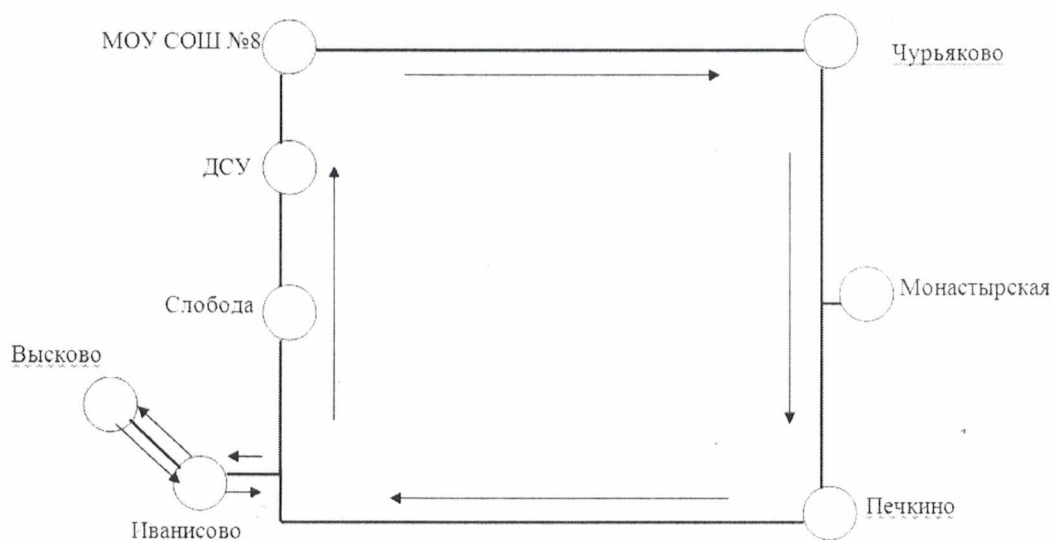
Таблица 2. Контрольные точки

№ п/п	Название	Расстояние до следующей, км	Время с момента отправления
1.	МОУ СОШ № 8	0	0: 00
2.	Чурьяково	1	0:05
3.	Монастырская	2,2	0:10
4.	Печкино	1,6	0:15
5.	Иванисово	4,2	0:20
6.	Высоково	1,2	0:25
7.	Слобода	4	0:30
8.	ДСУ	1	0:35
9.	МОУ СОШ № 8	2	0:40

Таблица 3. Расписание выездов.

Условие	Время отправления	Обратный рейс
Будни (понедельник – пятница)	7:25	15:00

Схема маршрута № 2 с контрольными точками





Карта маршрута №2

Таблица 1.

Маршрут: МОУ СОШ № 8 – Дер. Нестерово

1.	Номер маршрута	3
2.	Парк	гараж д. Иванисово
3.	Допуск на регулярность, мин	5мин
4.	Допуск на факт, мин	30мин
5.	Протяженность, км	13 км


Таблица 2. Контрольные точки

№ п/п	Название	Расстояние до следующей, км	Время с момента отправления
1.	МОУ СОШ № 8	0	0: 00
2.	Нестерово	13	0:20

Таблица 3. Расписание выездов.

Условие	Время отправления	Обратный рейс
Будни (понедельник – пятница)	14:00	14:20

Схема маршрута № 3 с контрольными точками

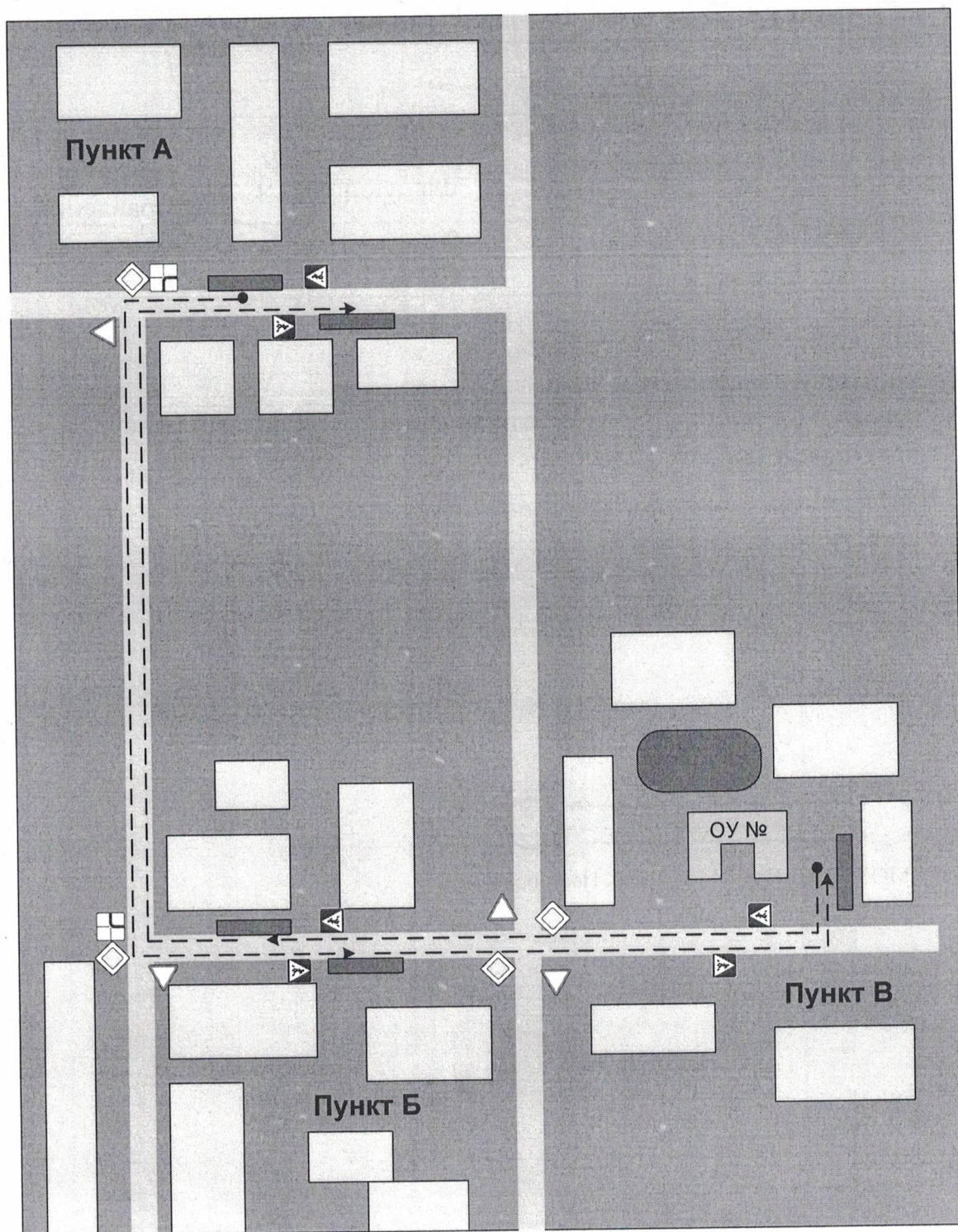


Безопасное расположение остановки автобуса у ОУ

Образец схемы.

Маршрут движения автобуса ОУ

Образец схемы.



↔ - маршрут движения автобуса ОУ

▬ - место посадки/высадки детей